

Consorti de Turisme del Vallès Occidental

Ctra. N. 150 Km. 15 08227 Terrassa 93 727 35 34

info@turismevallesoccidental.org www.turismevallesoccidental.org



BTT

Volta per l'Obac



Distància: 34650 m.

Temps orientatiu: 3h 30'

Desnivell acumulat: 600 m

Turisme
Actiu
al Vallès
Occidental

Volta per l'Obac

CONSELLS DE SEGUIMENT

El full de ruta, o *roadbook*, és un element que per si sol permet el correcte seguiment d'un itinerari, sempre i quan se'n faci un bon ús. Això no obstant, és molt recomanable complementar el *roadbook* amb un mapa detallat de la zona, per tal de tenir més punts de referència per a una bona orientació. Amb el mapa podrem saber la localització exacta dels punts esmentats en el full de ruta i, a la vegada, ens servirà per orientar-nos en el cas que vulguem abandonar l'itinerari, per localitzar les connexions amb altres pistes i, en definitiva, per conèixer la zona per on circulem i els seus diferents espais, cims, rieres, etc.

El *roadbook* està compost de dos tipus d'informació respecte a la ruta. En primer lloc la informació general, desnivell, temps aproximat i distància total, que trobareu a la primera pàgina.

En segon lloc, la informació gràfica de seguiment de la ruta, que està elaborada en base a vinyetes distribuïdes en dues columnes. A la columna de l'esquerra, hi trobareu els metres parcials entre vinyetes, els metres totals i les anotacions dels punts d'interès, perills, i informacions útils per seguir l'itinerari correctament.

A la columna de la dreta i trobareu una imatge amb la direcció a seguir.

El procediment per al correcte seguiment d'un full de ruta és el següent:

1. En primer lloc cal llegir la descripció inicial de l'itinerari.
2. Primera vinyeta: des del punt de partida ens situem en l'espai segons el dibuix, comencem a moure'ns seguint la direcció de la fletxa.
3. Mirem el quilometratge parcial de la segona vinyeta que correspon a la distància entre els inicis de les fletxes de direcció (o a la distància entre la 1a i la 2a vinyeta). Amb el GPS, compta quilòmetres o fent els càlculs de distància/temps a raó de 1km cada 15 minuts (aprox. si anem a peu) així podrem tenir una aproximació de quan arribem a la 2a vinyeta.
4. Mirem les indicacions de direcció de la 2a vinyeta i els metres parcials de la 3a vinyeta i seguim caminant seguint els mateixos passos 2 i 3.
5. Llegirem els textos adjunts per tenir més informació sobre l'itinerari.

Aquest procediment de lectura es repetirà a cada vinyeta del full de ruta. És senzill, encara que requereix una mica de pràctica.

Volta per l'Obac

INFORMACIONS

m. totals

m. parcials

DIRECCIONS

Sortim de l'Ajuntament de Rellinars per la carretera en direcció a Manresa. Just després de la parada de bus, girem a la dreta

0

0



Seguim pel carrer de Sant Pere i girem a l'esquerra

280

280



Agafem la pista que surt a la dreta amb marques de GR

420

140



Seguim recte per la pista principal

530

110



Volta per l'Obac

INFORMACIONS		DIRECCIONS
m. totals	m. parcials	
Girem a la dreta en direcció a les Fonts de Rellinars		
890	360	
Seguim recte		
920	30	
Ens trobem a les Fonts de Rellinars. Seguim per la pista que gira a la dreta		
1250	330	
Seguim recte per la pista principal		
1570	320	





Volta per l'Obac

INFORMACIONS		DIRECCIONS
m. totals	m. parcials	
Seguim recte		
1590	20	
Girem a la dreta pel corriol en baixada		
2380	790	
Seguim recte travessant la riera		
2960	580	
Girem a l'esquerra per la pista		
3030	70	

Volta per l'Obac

INFORMACIONS		DIRECCIONS
m. totals	m. parcials	
Seguim recte per la pista principal		
3390	360	
Agafem el camí a la dreta		
3620	230	
Agafem la pista a la dreta		
3720	100	
Seguim recte. Atenció a la cadena		
5020	1300	





Volta per l'Obac

INFORMACIONS		DIRECCIONS
m. totals	m. parcials	
Seguim per la pista que gira a l'esquerra		
5700	680	
Seguim recte		
5740	40	
Seguim recte per la pista principal		
6320	580	
Seguim recte		
6800	480	

Volta per l'Obac

INFORMACIONS		DIRECCIONS
m. totals	m. parcials	
Seguim per la pista principal que gira a la dreta. A l'esquerra deixem el camí a l'Obac Vell		
7170	370	
Casa Nova de l'Obac. Girem a l'esquerra per la pista		
7770	600	
Seguim recte per la pista principal		
7910	140	
Ens trobem al Coll de la Torrota. Girem a la dreta		
9510	1600	





Volta per l'Obac

INFORMACIONS		DIRECCIONS
m. totals	m. parcials	
Seguim recte		
9950	440	
Seguim recte		
10000	50	
Ens trobem al Coll de la Riba. Seguim a la dreta en pujada		
10540	540	
Coll de les Foradades. Seguim recte, deixem un dipòsit d'aigua a la dreta		
11430	890	





Volta per l'Obac

INFORMACIONS		DIRECCIONS
m. totals	m. parcials	
Seguim per la pista principal		
11510	80	
Seguim recte per la pista principal		
12230	720	
Atenció a la cadena. Girem a la dreta per la pista en forta baixada		
12800	570	
Seguim a la dreta per la pista principal		
13010	210	

Volta per l'Obac

INFORMACIONS		DIRECCIONS
m. totals	m. parcials	
Girem a la dreta		
13360	350	
Font del Troncó. Continuem recte		
13760	400	
Seguim recte per la pista principal		
14330	570	
Molta atenció, girem a l'esquerra		
14740	410	

Volta per l'Obac

INFORMACIONS		DIRECCIONS
m. totals	m. parcials	
Seguim per la pista principal a l'esquerra		
15630	890	
Font de l'Alba. Atenció, girem a la dreta		
17490	1860	
Seguim recte travessant la carretera de Rellinars. Atenció als cotxes.		
17520	30	
Seguim recte per la pista principal		
17580	60	





Volta per l'Obac

INFORMACIONS		DIRECCIONS
m. totals	m. parcials	
Seguim recte per la pista principal		
18170	590	
Atenció a la cadena. Agafem la pista a la dreta en pujada. Deixem a l'esquerra la pista que porta fins al Guitard		
18710	540	
Seguim recte		
19320	610	
Agafem la pista de la dreta en pujada		
20710	1390	





Volta per l'Obac

INFORMACIONS		DIRECCIONS
m. totals	m. parcials	
Seguim recte per la pista principal		
20750	40	
Girem a la dreta 180°		
20930	180	
Girem a la dreta en pujada		
21290	360	
Seguim recte per la pista principal		
21920	630	

Volta per l'Obac

INFORMACIONS		DIRECCIONS
m. totals	m. parcials	
Seguim recte per la pista principal		
21940	20	
Seguim recte per la pista principal		
22710	770	
Seguim per la pista principal		
23060	350	
Seguim recte pel camí de la Carena		
23820	760	

Volta per l'Obac

INFORMACIONS		DIRECCIONS
m. totals	m. parcials	
Seguim recte pel carrer principal		
24340	520	
Els Caus. Font d'aigua. Voregem la plaça i girem a l'esquerra per l'Avinguda de Vacarisses		
24990	650	
Girem a la dreta, seguint l'Avinguda de Vacarisses		
25450	460	
Seguim a la dreta pel carrer del Roure Monjo		
25970	520	





Volta per l'Obac

INFORMACIONS		DIRECCIONS
m. totals	m. parcials	
Atenció, deixem el carrer i agafem una pista a l'esquerra en forta baixada		
26100	130	
Seguim per la pista principal a la dreta		
26780	680	
Seguim per la pista principal		
29050	2270	
Masia de les Vendranes. Girem a la dreta per la pista		
29210	160	







Volta per l'Obac

INFORMACIONS		DIRECCIONS
m. totals	m. parcials	
Seguim per la pista de l'esquerra		
29450	240	
Seguim recte per la pista principal		
30950	1500	
Atenció a la cadena. Girem a la dreta		
31020	70	
Girem per camí de l'esquerra		
31680	660	

Volta per l'Obac

INFORMACIONS		DIRECCIONS
m. totals	m. parcials	
Seguim recte, travessem un torrent per un petit pont cimentat		
31980	300	
Atenció, girem a l'esquerra		
32320	340	
Agafem la pista de la dreta		
32430	110	
Agafem pista a la dreta, en direcció a la masia de l'Alzina		
32540	110	

Volta per l'Obac

INFORMACIONS		DIRECCIONS
m. totals	m. parcials	
Girem a la dreta, seguim pista principal		
33300	760	
Atenció, girem a l'esquerra per la carretera		
33520	220	
Arribada a l'Ajuntament de Rellinars, punt d'inci.		
34650	1130	